


檔 號：

保存年限：

行政院農業委員會 公告

發文日期：中華民國112年1月13日

發文字號：農林務字第1111630660號



主旨：解除苗栗縣苑裡鎮及三義鄉編號第1314號土砂捍止保安林部分面積0.150725公頃，併公告該保安林111年檢訂結果，並自即日生效。

依據：森林法第二十五條、第二十九條第二項、保安林經營準則第四條第四項。

公告事項：

一、旨揭保安林現有面積619.126332公頃，經111年檢訂結果，苗栗縣苑裡鎮十股段86、86-3、90、91、92、99地號等6筆地號土地內面積0.150725公頃，現況為82年7月21日前舊有建地及田地(暫准建地及田地租約)，符合保安林解除審核標準第2條第1項第7款所定已非營林使用且無法復育造林之保安林地，爰依森林法第25條第1項規定，解除其為保安林，詳如保安林解除區域明細表(表1)及保安林部分面積解除圖(圖1、圖2)。

二、本號保安林經解除保安林部分面積0.150725公頃及訂正增加面積0.317429公頃後，合計增加0.166704公頃，檢訂後

裝

訂

線

保安林面積計619.293036公頃。為防止砂、土崩壞、保護山腳各村莊耕地、尖豐公路及行政院農業委員會農田水利署臺中管理處苑裡工作站水圳暨大安溪之治理，仍有繼續存置為保安林之必要，併附111年檢訂後保安林明細表(表2)、保安林位置圖(圖3)。

三、對本公告如有不服者，得自本處分公告之次日起30日內，依訴願法第58條規定，繕具訴願書經由本會向行政院提起訴願。

主任委員 傅吉仲



裝

訂

線

表1

行政院農業委員會112年1月13日農林
務字第1111630660號公告

苗栗縣苑裡鎮及三義鄉編號第1314號土砂捍止保安林解除區域明細表								
坐落	地號	使用分區	使用地類別	面積(公頃)	所有權人	管理機關	符合條件	備註
苑裡鎮十股段	86之內	森林區	國土保安用地	0.023640	中華民國	行政院農業委員會林務局	森林法第25條第1項、保安解除審核標準第2條第1項第7款	82年7月21日前暫准建地，已非營林使用且無法復育之保安林地
苑裡鎮十股段	86-3	森林區	國土保安用地	0.003290	中華民國	行政院農業委員會林務局		82年7月21日前暫准建地，已非營林使用且無法復育之保安林地
苑裡鎮十股段	90之內	森林區	國土保安用地	0.009900	中華民國	行政院農業委員會林務局		82年7月21日前暫准建地，已非營林使用且無法復育之保安林地
苑裡鎮十股段	91之內	森林區	國土保安用地	0.033895	中華民國	行政院農業委員會林務局		82年7月21日前暫准田地，已非營林使用且無法復育之保安林地
苑裡鎮十股段	92之內	森林區	國土保安用地	0.040000	中華民國	行政院農業委員會林務局		82年7月21日前暫准建地，已非營林使用且無法復育之保安林地
苑裡鎮十股段	99之內	森林區	國土保安用地	0.040000	中華民國	行政院農業委員會林務局		82年7月21日前暫准田地，已非營林使用且無法復育之保安林地
合計				0.150725				





圖1

苗栗縣三義鄉及苑裡鎮編號第1314號土砂捍止保安林部分面積解除圖

土地坐落：苗栗縣苑裡鎮十股段

解除面積：0.150725公頃

北

圖例	
	保安林界
	段界
	保安林地藉
	保安林解除區域



比例尺：一千二分之一 (90)

十股段

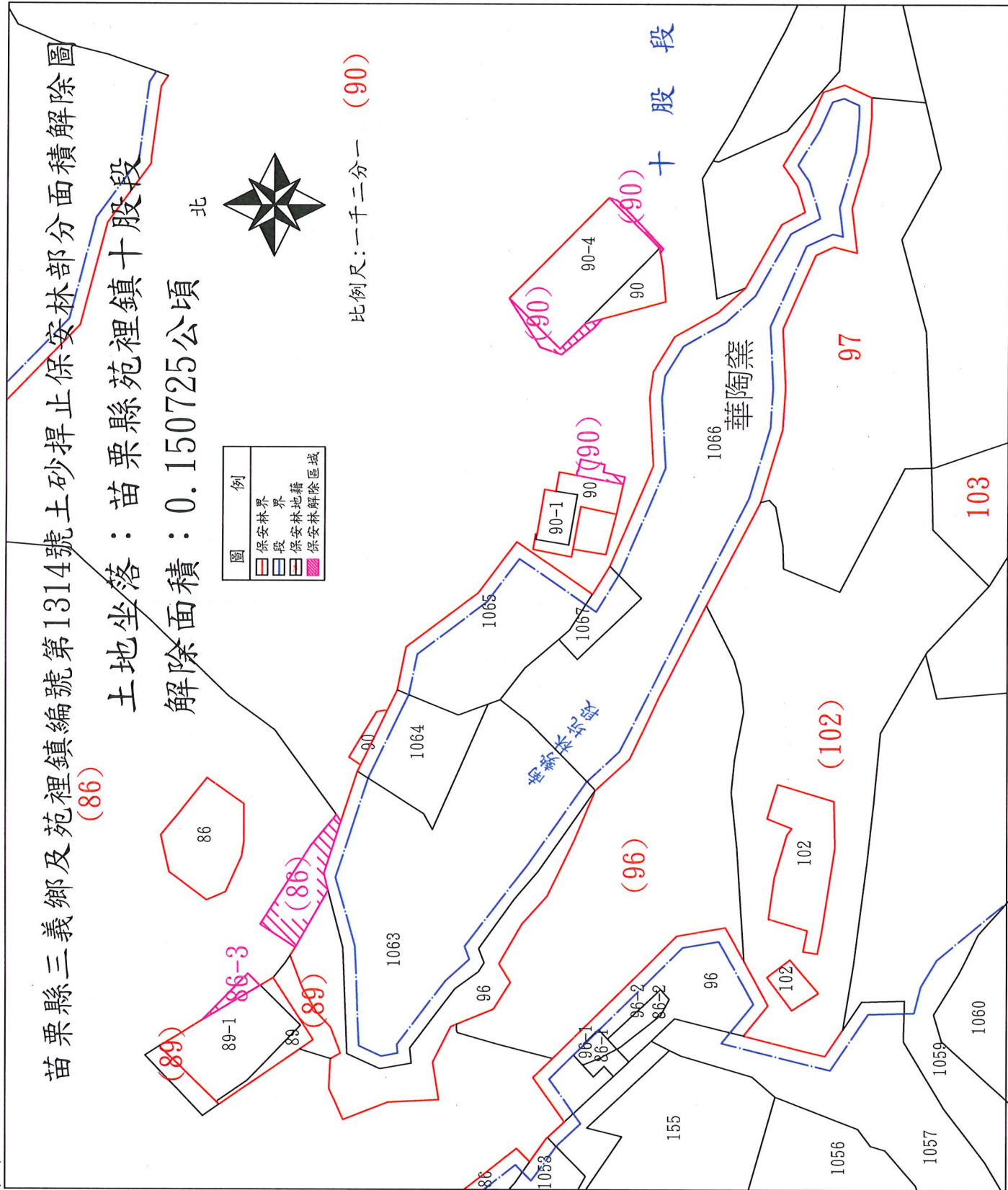


圖2

苗栗縣三義鄉及苑裡鎮編號第1314號土砂擇止保安林部分面積解除圖

十股段 土地坐落：(苗)栗縣苑裡鎮十股段

解除面積：0.150725公頃

北



81

比例尺：二千伍分一

圖例	
	保安林界
	段界
	保安林地藉
	保安林解除區域

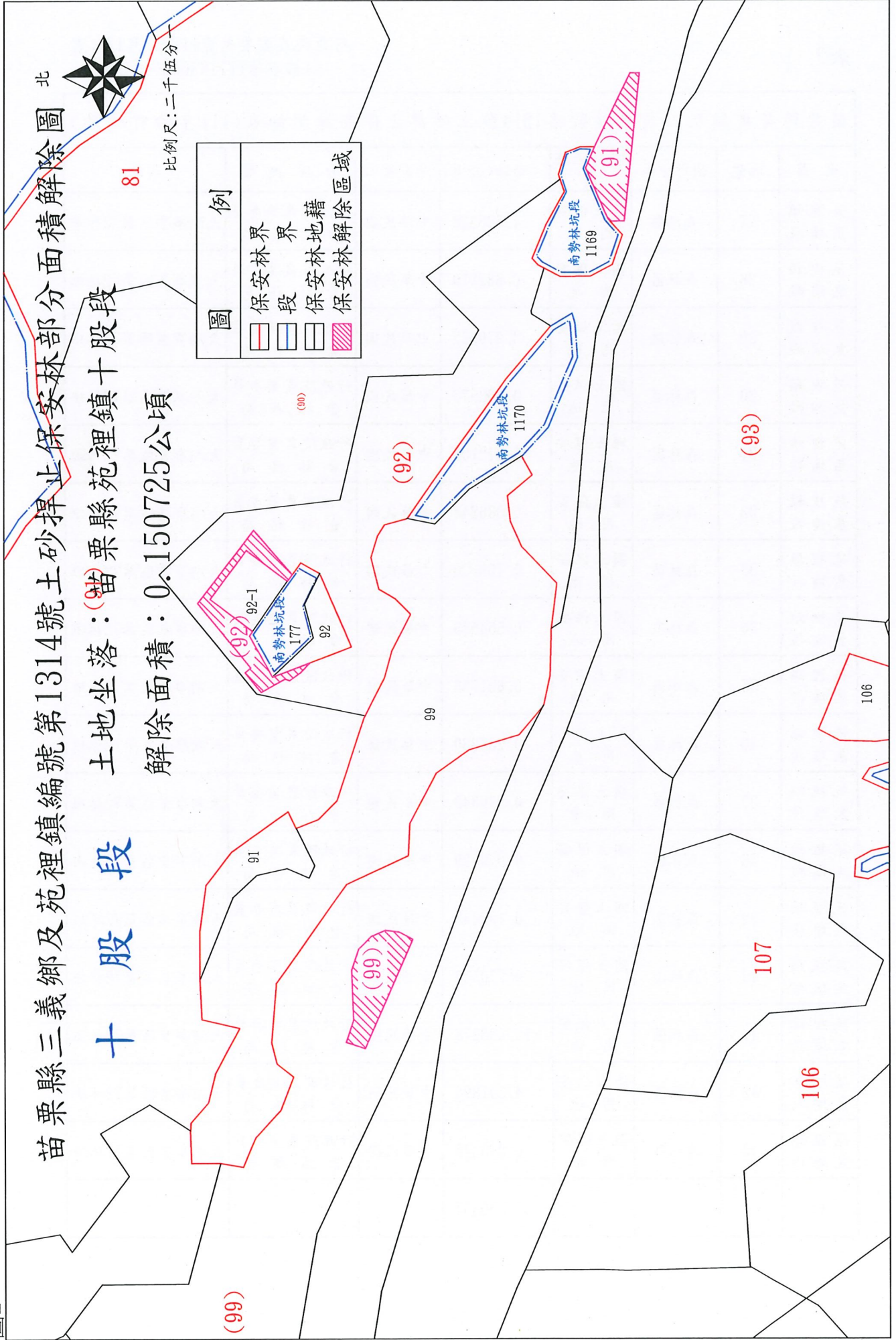


表2

行政院農業委員會112年1月13日農
林務字第1111630660號公告

苗栗縣苑裡鎮及三義鄉編號第1314號土砂捍止保安林明細表(111年檢訂結果)							
坐落	地號	使用分區	使用地類別	面積(公頃)	所有權人	管理機關	備註
苑裡鎮焦埔段	27	森林區	國土保安用地	1.503828	中華民國	行政院農業委員會林務局	大湖事業區第72林班
苑裡鎮焦埔段	28	森林區	國土保安用地	0.682910	中華民國	行政院農業委員會林務局	大湖事業區第72林班
苑裡鎮焦埔段	29	森林區	國土保安用地	3.970902	中華民國	行政院農業委員會林務局	大湖事業區第72林班
苑裡鎮焦埔段	30	森林區	國土保安用地	0.468577	中華民國	行政院農業委員會林務局	大湖事業區第72林班
苑裡鎮焦埔段	31	森林區	國土保安用地	5.213103	中華民國	行政院農業委員會林務局	大湖事業區第72林班
苑裡鎮焦埔段	32	森林區	國土保安用地	0.086348	中華民國	行政院農業委員會林務局	大湖事業區第72林班
苑裡鎮焦埔段	33	森林區	國土保安用地	0.769590	中華民國	行政院農業委員會林務局	大湖事業區第72林班
苑裡鎮焦埔段	34	森林區	國土保安用地	0.554585	中華民國	行政院農業委員會林務局	大湖事業區第72林班
苑裡鎮焦埔段	35	森林區	國土保安用地	0.621756	中華民國	行政院農業委員會林務局	大湖事業區第72林班
苑裡鎮焦埔段	36	森林區	國土保安用地	0.238330	中華民國	行政院農業委員會林務局	大湖事業區第72林班
苑裡鎮焦埔段	37	森林區	國土保安用地	0.370843	中華民國	行政院農業委員會林務局	大湖事業區第72林班
苑裡鎮焦埔段	38	森林區	國土保安用地	0.079020	中華民國	行政院農業委員會林務局	大湖事業區第72林班
苑裡鎮焦埔段	39	森林區	國土保安用地	0.195443	中華民國	行政院農業委員會林務局	大湖事業區第72林班
苑裡鎮焦埔段	40	森林區	國土保安用地	0.570555	中華民國	行政院農業委員會林務局	大湖事業區第72林班
苑裡鎮焦埔段	41	森林區	國土保安用地	12.438278	中華民國	行政院農業委員會林務局	大湖事業區第72林班
苑裡鎮焦埔段	42	森林區	國土保安用地	4.541896	中華民國	行政院農業委員會林務局	大湖事業區第72林班
苑裡鎮焦埔段	43	森林區	國土保安用地	0.250343	中華民國	行政院農業委員會林務局	大湖事業區第72林班
計				32.556307			

苑裡鎮十股段	12	森林區	國土保安用地	1.206551	中華民國	行政院農業委員會林務局	大安溪事業區第1林班
苑裡鎮十股段	23	森林區	國土保安用地	0.371223	中華民國	行政院農業委員會林務局	大安溪事業區第1林班
苑裡鎮十股段	24	森林區	國土保安用地	34.014915	中華民國	行政院農業委員會林務局	大安溪事業區第1林班
苑裡鎮十股段	25	森林區	國土保安用地	1.237683	中華民國	行政院農業委員會林務局	大安溪事業區第1林班
苑裡鎮十股段	28	森林區	國土保安用地	2.278775	中華民國	行政院農業委員會林務局	大安溪事業區第1林班
苑裡鎮十股段	41	森林區	國土保安用地	9.645285	中華民國	行政院農業委員會林務局	大安溪事業區第1林班
苑裡鎮十股段	45	森林區	國土保安用地	1.348913	中華民國	行政院農業委員會林務局	大安溪事業區第1林班
苑裡鎮十股段	54	森林區	國土保安用地	2.020298	中華民國	行政院農業委員會林務局	大安溪事業區第1林班
苑裡鎮十股段	57	森林區	國土保安用地	6.535616	中華民國	行政院農業委員會林務局	大安溪事業區第1林班
苑裡鎮十股段	59	森林區	國土保安用地	0.959449	中華民國	行政院農業委員會林務局	大安溪事業區第1林班
苑裡鎮十股段	73	森林區	國土保安用地	13.900132	中華民國	行政院農業委員會林務局	大安溪事業區第1林班
苑裡鎮十股段	74	森林區	國土保安用地	0.728726	中華民國	行政院農業委員會林務局	大安溪事業區第1林班
苑裡鎮十股段	77	森林區	國土保安用地	0.416620	中華民國	行政院農業委員會林務局	大安溪事業區第3林班
苑裡鎮十股段	78	森林區	國土保安用地	17.910415	中華民國	行政院農業委員會林務局	大安溪事業區第3林班
苑裡鎮十股段	80	森林區	國土保安用地	0.737687	中華民國	行政院農業委員會林務局	大安溪事業區第2林班
苑裡鎮十股段	81	森林區	國土保安用地	3.299227	中華民國	行政院農業委員會林務局	大安溪事業區第2林班
苑裡鎮十股段	82	森林區	國土保安用地	3.744456	中華民國	行政院農業委員會林務局	大安溪事業區第2林班
苑裡鎮十股段	83	森林區	國土保安用地	5.150494	中華民國	行政院農業委員會林務局	大安溪事業區第2林班
苑裡鎮十股段	84	森林區	國土保安用地	3.559520	中華民國	行政院農業委員會林務局	大安溪事業區第3林班
苑裡鎮十股段	85	森林區	國土保安用地	4.962937	中華民國	行政院農業委員會林務局	大安溪事業區第2林班
苑裡鎮十股段	86內	森林區	國土保安用地	5.460292	中華民國	行政院農業委員會林務局	大安溪事業區第2林班

苑裡鎮十股段	87	森林區	國土保安用地	0.044759	中華民國	行政院農業委員會林務局	大安溪事業區第2林班
苑裡鎮十股段	88	森林區	國土保安用地	0.307724	中華民國	行政院農業委員會林務局	大安溪事業區第2林班
苑裡鎮十股段	89內	森林區	國土保安用地	0.021852	中華民國	行政院農業委員會林務局	大安溪事業區第2林班
苑裡鎮十股段	90內	森林區	國土保安用地	4.712908	中華民國	行政院農業委員會林務局	大安溪事業區第2林班
苑裡鎮十股段	91內	森林區	國土保安用地	4.891130	中華民國	行政院農業委員會林務局	大安溪事業區第2林班
苑裡鎮十股段	92內	森林區	國土保安用地	0.451655	中華民國	行政院農業委員會林務局	大安溪事業區第2林班
苑裡鎮十股段	93內	森林區	國土保安用地	6.243437	中華民國	行政院農業委員會林務局	大安溪事業區第2林班
苑裡鎮十股段	94	森林區	國土保安用地	2.390263	中華民國	行政院農業委員會林務局	大安溪事業區第3林班
苑裡鎮十股段	95	森林區	國土保安用地	11.552124	中華民國	行政院農業委員會林務局	大安溪事業區第2林班
苑裡鎮十股段	96內	森林區	國土保安用地	0.260032	中華民國	行政院農業委員會林務局	大安溪事業區第2林班
苑裡鎮十股段	97	森林區	國土保安用地	0.403808	中華民國	行政院農業委員會林務局	大安溪事業區第2林班
苑裡鎮十股段	98	森林區	國土保安用地	1.364369	中華民國	行政院農業委員會林務局	大安溪事業區第2林班
苑裡鎮十股段	99內	森林區	國土保安用地	1.233246	中華民國	行政院農業委員會林務局	大安溪事業區第2林班
苑裡鎮十股段	100	森林區	國土保安用地	1.026652	中華民國	行政院農業委員會林務局	大安溪事業區第2林班
苑裡鎮十股段	101	森林區	國土保安用地	2.116106	中華民國	行政院農業委員會林務局	大安溪事業區第2林班
苑裡鎮十股段	102內	森林區	國土保安用地	0.433339	中華民國	行政院農業委員會林務局	大安溪事業區第2林班
苑裡鎮十股段	103	森林區	國土保安用地	0.077894	中華民國	行政院農業委員會林務局	大安溪事業區第2林班
苑裡鎮十股段	104	森林區	國土保安用地	2.034321	中華民國	行政院農業委員會林務局	大安溪事業區第2林班
苑裡鎮十股段	105	森林區	國土保安用地	0.659602	中華民國	行政院農業委員會林務局	大安溪事業區第2林班
苑裡鎮十股段	106內	森林區	國土保安用地	0.891066	中華民國	行政院農業委員會林務局	大安溪事業區第2林班
苑裡鎮十股段	107	森林區	國土保安用地	0.421195	中華民國	行政院農業委員會林務局	大安溪事業區第2林班

苑裡鎮十股段	108內	森林區	國土保安用地	1.670140	中華民國	行政院農業委員會林務局	大安溪事業區第2林班
苑裡鎮十股段	109	森林區	國土保安用地	0.336411	中華民國	行政院農業委員會林務局	大安溪事業區第2林班
苑裡鎮十股段	110	森林區	國土保安用地	0.379000	中華民國	行政院農業委員會林務局	大安溪事業區第2林班
苑裡鎮十股段	111內	森林區	國土保安用地	0.126653	中華民國	行政院農業委員會林務局	大安溪事業區第2林班
苑裡鎮十股段	111-5	森林區	國土保安用地	0.054450	中華民國	行政院農業委員會林務局	大安溪事業區第2林班
苑裡鎮十股段	112	森林區	國土保安用地	0.033580	中華民國	行政院農業委員會林務局	大安溪事業區第2林班
苑裡鎮十股段	113內	森林區	國土保安用地	3.076527	中華民國	行政院農業委員會林務局	大安溪事業區第2林班
苑裡鎮十股段	114	森林區	國土保安用地	0.735996	中華民國	行政院農業委員會林務局	大安溪事業區第2林班
苑裡鎮十股段	115內	森林區	國土保安用地	4.765513	中華民國	行政院農業委員會林務局	大安溪事業區第2林班
苑裡鎮十股段	116內	森林區	國土保安用地	0.045469	中華民國	行政院農業委員會林務局	大安溪事業區第2林班
苑裡鎮十股段	117內	森林區	國土保安用地	0.796677	中華民國	行政院農業委員會林務局	大安溪事業區第2林班
苑裡鎮十股段	118內	森林區	國土保安用地	1.409516	中華民國	行政院農業委員會林務局	大安溪事業區第2林班
苑裡鎮十股段	119內	森林區	國土保安用地	2.205074	中華民國	行政院農業委員會林務局	大安溪事業區第2林班
苑裡鎮十股段	120內	森林區	國土保安用地	0.485720	中華民國	行政院農業委員會林務局	大安溪事業區第2林班
苑裡鎮十股段	122	森林區	國土保安用地	3.580668	中華民國	行政院農業委員會林務局	大安溪事業區第2林班
苑裡鎮十股段	123	森林區	國土保安用地	0.610613	中華民國	行政院農業委員會林務局	大安溪事業區第2林班
苑裡鎮十股段	124	森林區	國土保安用地	1.681440	中華民國	行政院農業委員會林務局	大安溪事業區第2林班
苑裡鎮十股段	125	森林區	國土保安用地	0.456300	中華民國	行政院農業委員會林務局	大安溪事業區第2林班
苑裡鎮十股段	126內	森林區	國土保安用地	7.792291	中華民國	行政院農業委員會林務局	大安溪事業區第2林班
苑裡鎮十股段	127內	森林區	國土保安用地	2.222561	中華民國	行政院農業委員會林務局	大安溪事業區第2林班
苑裡鎮十股段	128	森林區	國土保安用地	0.320927	中華民國	行政院農業委員會林務局	大安溪事業區第2林班

苑裡鎮十股段	129	森林區	國土保安用地	11.156314	中華民國	行政院農業委員會林務局	大安溪事業區第3林班
苑裡鎮十股段	130	森林區	國土保安用地	0.334714	中華民國	行政院農業委員會林務局	大安溪事業區第2林班
苑裡鎮十股段	131	森林區	國土保安用地	1.046746	中華民國	行政院農業委員會林務局	大安溪事業區第2林班
苑裡鎮十股段	132	森林區	國土保安用地	0.207097	中華民國	行政院農業委員會林務局	大安溪事業區第2林班
苑裡鎮十股段	133	森林區	國土保安用地	2.392723	中華民國	行政院農業委員會林務局	大安溪事業區第2林班
苑裡鎮十股段	134	森林區	國土保安用地	0.129190	中華民國	行政院農業委員會林務局	大安溪事業區第2林班
苑裡鎮十股段	135	森林區	國土保安用地	1.161216	中華民國	行政院農業委員會林務局	大安溪事業區第3林班
苑裡鎮十股段	136	森林區	國土保安用地	24.149287	中華民國	行政院農業委員會林務局	大安溪事業區第3林班
苑裡鎮十股段	137	森林區	國土保安用地	16.154836	中華民國	行政院農業委員會林務局	大安溪事業區第3林班
苑裡鎮十股段	138內	森林區	國土保安用地	0.361845	中華民國	行政院農業委員會林務局	大安溪事業區第3林班
苑裡鎮十股段	139	森林區	國土保安用地	4.577222	中華民國	行政院農業委員會林務局	大安溪事業區第3林班
苑裡鎮十股段	140	森林區	國土保安用地	4.133813	中華民國	行政院農業委員會林務局	大安溪事業區第3林班
苑裡鎮十股段	141	森林區	國土保安用地	2.696161	中華民國	行政院農業委員會林務局	大安溪事業區第3林班
苑裡鎮十股段	142	森林區	國土保安用地	6.745120	中華民國	行政院農業委員會林務局	大安溪事業區第2林班
苑裡鎮十股段	144內	森林區	國土保安用地	4.707308	中華民國	行政院農業委員會林務局	大安溪事業區第2林班
苑裡鎮十股段	145內	森林區	國土保安用地	0.892053	中華民國	行政院農業委員會林務局	大安溪事業區第2林班
苑裡鎮十股段	146	森林區	國土保安用地	2.922449	中華民國	行政院農業委員會林務局	大安溪事業區第2林班
苑裡鎮十股段	147	森林區	國土保安用地	0.254292	中華民國	行政院農業委員會林務局	大安溪事業區第2林班
苑裡鎮十股段	148內	森林區	國土保安用地	2.660133	中華民國	行政院農業委員會林務局	大安溪事業區第2林班
苑裡鎮十股段	149	森林區	國土保安用地	6.618144	中華民國	行政院農業委員會林務局	大安溪事業區第3林班
苑裡鎮十股段	150	森林區	國土保安用地	2.251239	中華民國	行政院農業委員會林務局	大安溪事業區第3林班

苑裡鎮十股段	151	森林區	國土保安用地	0.968717	中華民國	行政院農業委員會林務局	大安溪事業區第3林班
苑裡鎮十股段	152	森林區	國土保安用地	1.099884	中華民國	行政院農業委員會林務局	大安溪事業區第3林班
苑裡鎮十股段	153	森林區	國土保安用地	2.431631	中華民國	行政院農業委員會林務局	大安溪事業區第3林班
苑裡鎮十股段	154	森林區	國土保安用地	1.485627	中華民國	行政院農業委員會林務局	大安溪事業區第3林班
苑裡鎮十股段	155	森林區	國土保安用地	1.447971	中華民國	行政院農業委員會林務局	大安溪事業區第3林班
苑裡鎮十股段	156	森林區	國土保安用地	0.078109	中華民國	行政院農業委員會林務局	大安溪事業區第3林班
苑裡鎮十股段	157	森林區	國土保安用地	0.655674	中華民國	行政院農業委員會林務局	大安溪事業區第2林班
苑裡鎮十股段	158	森林區	國土保安用地	0.383248	中華民國	行政院農業委員會林務局	大安溪事業區第2林班
苑裡鎮十股段	159	森林區	國土保安用地	1.753334	中華民國	行政院農業委員會林務局	大安溪事業區第3林班
苑裡鎮十股段	160	森林區	國土保安用地	3.149650	中華民國	行政院農業委員會林務局	大安溪事業區第3林班
苑裡鎮十股段	161	森林區	國土保安用地	2.912518	中華民國	行政院農業委員會林務局	大安溪事業區第3林班
苑裡鎮十股段	162	森林區	國土保安用地	5.819995	中華民國	行政院農業委員會林務局	大安溪事業區第3林班
苑裡鎮十股段	163	森林區	國土保安用地	3.642836	中華民國	行政院農業委員會林務局	大安溪事業區第3林班
苑裡鎮十股段	164	森林區	國土保安用地	2.749506	中華民國	行政院農業委員會林務局	大安溪事業區第3林班
苑裡鎮十股段	165	森林區	國土保安用地	8.564684	中華民國	行政院農業委員會林務局	大安溪事業區第3林班
苑裡鎮十股段	166	森林區	國土保安用地	1.129104	中華民國	行政院農業委員會林務局	大安溪事業區第3林班
苑裡鎮十股段	167	森林區	國土保安用地	4.966462	中華民國	行政院農業委員會林務局	大安溪事業區第3林班
苑裡鎮十股段	168	森林區	國土保安用地	1.742189	中華民國	行政院農業委員會林務局	大安溪事業區第3林班
苑裡鎮十股段	171	森林區	國土保安用地	2.301341	中華民國	行政院農業委員會林務局	大安溪事業區第3林班
苑裡鎮十股段	172	森林區	國土保安用地	2.843925	中華民國	行政院農業委員會林務局	大安溪事業區第3林班
苑裡鎮十股段	173內	森林區	國土保安用地	2.439881	中華民國	行政院農業委員會林務局	大安溪事業區第3林班

苑裡鎮十股段	174	森林區	國土保安用地	5.803291	中華民國	行政院農業委員會林務局	大安溪事業區第3林班
苑裡鎮十股段	175	森林區	國土保安用地	2.309303	中華民國	行政院農業委員會林務局	大安溪事業區第3林班
苑裡鎮十股段	176	森林區	國土保安用地	1.533975	中華民國	行政院農業委員會林務局	大安溪事業區第3林班
苑裡鎮十股段	177	森林區	國土保安用地	0.666592	中華民國	行政院農業委員會林務局	大安溪事業區第3林班
苑裡鎮十股段	178	森林區	國土保安用地	0.681652	中華民國	行政院農業委員會林務局	大安溪事業區第3林班
苑裡鎮十股段	179	森林區	國土保安用地	1.597524	中華民國	行政院農業委員會林務局	大安溪事業區第3林班
苑裡鎮十股段	180	森林區	國土保安用地	1.410702	中華民國	行政院農業委員會林務局	大安溪事業區第3林班
苑裡鎮十股段	181	森林區	國土保安用地	0.487564	中華民國	行政院農業委員會林務局	大安溪事業區第3林班
苑裡鎮十股段	182內	森林區	國土保安用地	2.032699	中華民國	行政院農業委員會林務局	大安溪事業區第3林班
苑裡鎮十股段	183	森林區	國土保安用地	3.943103	中華民國	行政院農業委員會林務局	大安溪事業區第3林班
苑裡鎮十股段	184	森林區	國土保安用地	2.991027	中華民國	行政院農業委員會林務局	大安溪事業區第3林班
苑裡鎮十股段	185	森林區	國土保安用地	0.512327	中華民國	行政院農業委員會林務局	大安溪事業區第3林班
苑裡鎮十股段	186	森林區	國土保安用地	0.813624	中華民國	行政院農業委員會林務局	大安溪事業區第3林班
苑裡鎮十股段	187	森林區	國土保安用地	1.050202	中華民國	行政院農業委員會林務局	大安溪事業區第3林班
苑裡鎮十股段	188	森林區	國土保安用地	0.156121	中華民國	行政院農業委員會林務局	大安溪事業區第3林班
苑裡鎮十股段	189	森林區	國土保安用地	2.181363	中華民國	行政院農業委員會林務局	大安溪事業區第3林班
苑裡鎮十股段	190	森林區	國土保安用地	0.314305	中華民國	行政院農業委員會林務局	大安溪事業區第3林班
苑裡鎮十股段	191	森林區	國土保安用地	4.091874	中華民國	行政院農業委員會林務局	大安溪事業區第3林班
苑裡鎮十股段	192	森林區	國土保安用地	1.091047	中華民國	行政院農業委員會林務局	大安溪事業區第3林班
苑裡鎮十股段	195內	森林區	國土保安用地	4.783671	中華民國	行政院農業委員會林務局	大安溪事業區第3林班
計				380.382376			

苑裡鎮南勢林坑段	1070內		暫未編定	0.159650	中華民國	財政部國有財產署	區外
苑裡鎮南勢林坑段	1056內	森林區	暫未編定	0.099800	中華民國	財政部國有財產署	區外
苑裡鎮南勢林坑段	1157內	森林區	農牧用地	0.087074	中華民國	苗栗縣苑裡鎮公所	區外
苑裡鎮南勢林坑段	1158內	森林區	林業用地	0.276337	中華民國	行政院農業委員會林務局	區外
苑裡鎮南勢林坑段	1160	森林區	林業用地	0.039504	中華民國	行政院農業委員會林務局	區外
苑裡鎮南勢林坑段	1161	森林區	交通用地	0.009480	中華民國	苗栗縣政府	區外
苑裡鎮南勢林坑段	1162	森林區	交通用地	0.002903	中華民國	苗栗縣政府	區外
苑裡鎮南勢林坑段	1163內	森林區	國土保安用地	0.155545	中華民國	財政部國有財產署	區外
苑裡鎮南勢林坑段	未登記地	森林區	國土保安用地	0.282734	中華民國	行政院農業委員會林務局	區外
計				1.113027			
苑裡鎮南勢林段	152-73	森林區	空白	0.237304	中華民國	苗栗縣政府	區外
計				0.237304			
三義鄉伯公坑段	332內	森林區	林業用地	172.510743	中華民國	行政院農業委員會林務局	大安溪事業區第4林班
三義鄉伯公坑段	346	森林區	暫未編定	0.454293	中華民國	行政院農業委員會林務局	大安溪事業區第4林班
三義鄉伯公坑段	347	森林區	暫未編定	0.499002	中華民國	行政院農業委員會林務局	大安溪事業區第4林班
三義鄉伯公坑段	348	森林區	暫未編定	0.041308	中華民國	行政院農業委員會林務局	大安溪事業區第4林班
三義鄉伯公坑段	353內	森林區	交通用地	0.187958	三義鄉	三義鄉公所	區外
三義鄉伯公坑段	358	森林區	農牧用地	0.000903	中華民國	財政部國有財產署	區外
三義鄉伯公坑段	359	森林區	農牧用地	0.000954	中華民國	財政部國有財產署	區外
三義鄉伯公坑段	360內	森林區	交通用地	0.036207	中華民國	三義鄉公所	區外
三義鄉伯公坑段	430	山坡地保育區	交通用地	0.003394	中華民國	交通部公路總局	區外

三義鄉伯公坑段	431	山坡地保育區	交通用地	0.110153	中華民國	交通部公路總局	區外
三義鄉伯公坑段	432內	山坡地保育區	交通用地	0.076806	中華民國	三義鄉公所	區外
三義鄉伯公坑段	433內	山坡地保育區	交通用地	0.011895	中華民國	交通部公路總局	區外
三義鄉伯公坑段	435內	山坡地保育區	暫未編定	0.271500	中華民國	行政院農業委員會林務局	大安溪事業區第4林班
三義鄉伯公坑段	473內	山坡地保育區	農牧用地	0.022244	私有		區外
三義鄉伯公坑段	541	森林區	國土保安用地	0.010603	中華民國	行政院農業委員會林務局	大安溪事業區第3林班
三義鄉伯公坑段	559	山坡地保育區	國土保安用地	5.302492	中華民國	行政院農業委員會林務局	大安溪事業區第3林班
三義鄉伯公坑段	560	山坡地保育區	國土保安用地	3.028857	中華民國	行政院農業委員會林務局	大安溪事業區第3林班
三義鄉伯公坑段	561	山坡地保育區	國土保安用地	5.418325	中華民國	行政院農業委員會林務局	大安溪事業區第3林班
三義鄉伯公坑段	562內	山坡地保育區	國土保安用地	0.752928	中華民國	行政院農業委員會林務局	大安溪事業區第3林班
三義鄉伯公坑段	563	山坡地保育區	國土保安用地	0.425185	中華民國	行政院農業委員會林務局	大安溪事業區第3林班
三義鄉伯公坑段	564	山坡地保育區	國土保安用地	7.142937	中華民國	行政院農業委員會林務局	大安溪事業區第3林班
三義鄉伯公坑段	565	山坡地保育區	國土保安用地	1.760173	中華民國	行政院農業委員會林務局	大安溪事業區第3林班
三義鄉伯公坑段	566	山坡地保育區	國土保安用地	1.508085	中華民國	行政院農業委員會林務局	大安溪事業區第3林班
三義鄉伯公坑段	567	山坡地保育區	國土保安用地	0.886172	中華民國	行政院農業委員會林務局	大安溪事業區第3林班
三義鄉伯公坑段	568	山坡地保育區	國土保安用地	3.867480	中華民國	行政院農業委員會林務局	大安溪事業區第3林班
三義鄉伯公坑段	569	山坡地保育區	國土保安用地	0.557676	中華民國	行政院農業委員會林務局	大安溪事業區第3林班
三義鄉伯公坑段	572內	山坡地保育區	國土保安用地	0.115749	中華民國	財政部國有財產署	區外
計				205.004022			
合計				619.293036			

苗栗縣三義鄉及苑裡鎮編號第1314號土砂擇止保安林位置圖
坐落：苗栗縣苑裡鎮蕉埔段、十股段、南勢林坑段、南勢林坑段、南勢林段
苗栗縣三義鄉伯公坑段

1:26,000

行政院農業委員會112年1月13日
農林務字第11111630660號公告

面積619.293036公頃

