

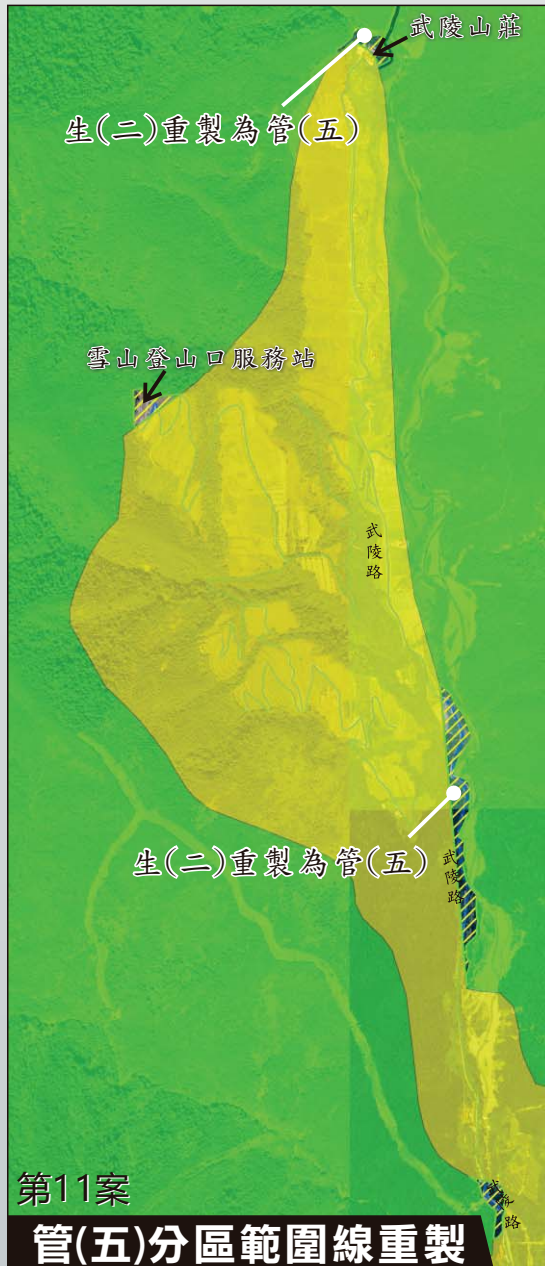
「雪霸國家公園計畫(第三次通盤檢討)」(草案) 變更內容說明



第10案

特別景觀區(二)重製

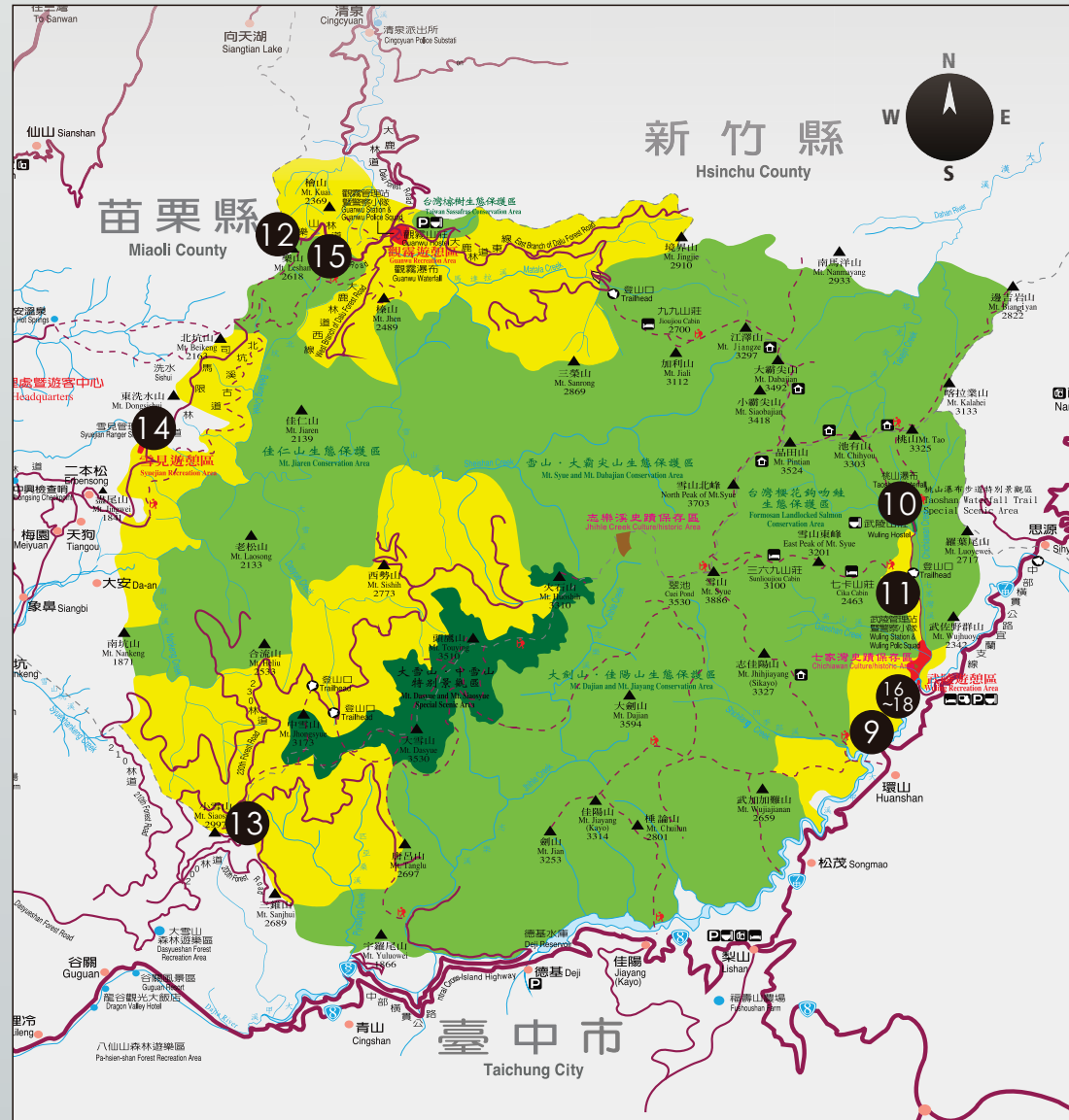
依據106年地形測繪成果之實地道路並以左右各5公尺為緩衝區進行分區範圍線重製。



第11案

管(五)分區範圍線重製

早期套繪圖資精度低，以致分區劃設與現況使用不符，故進行分區範圍線重製。



※本宣傳單圖資僅供參考，實際以公告之計畫書圖為準※

辦公時間：週一～週五 08:00~17:00
 聯絡電話：(037)996-100
 傳真方式：(037)996-302
 網站專區：<https://www.spnp.gov.tw>
 通訊地址：(36443)苗栗縣大湖鄉富興村水尾坪100號



掃一下看更多！

「雪霸國家公園計畫(第三次通盤檢討)」(草案) 變更內容說明

環山、松茂地區邊界土地重製

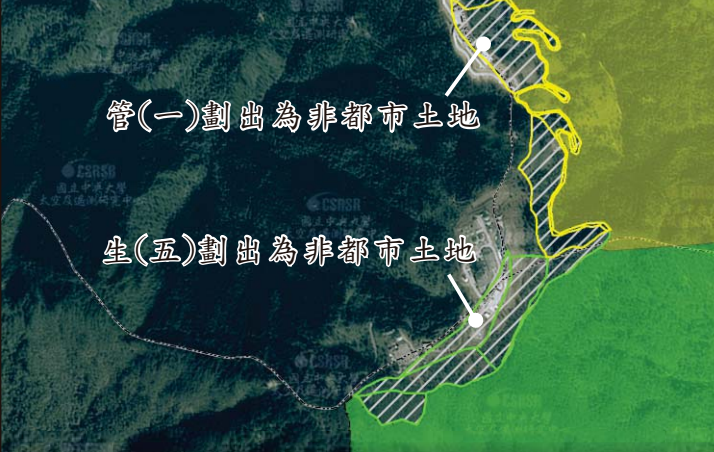
第9案



邊界私人土地套疊國家公園範圍線後發現，應屬國家公園範圍外，故參考地籍線進行範圍線調整重製並劃出。

樂山基地劃出

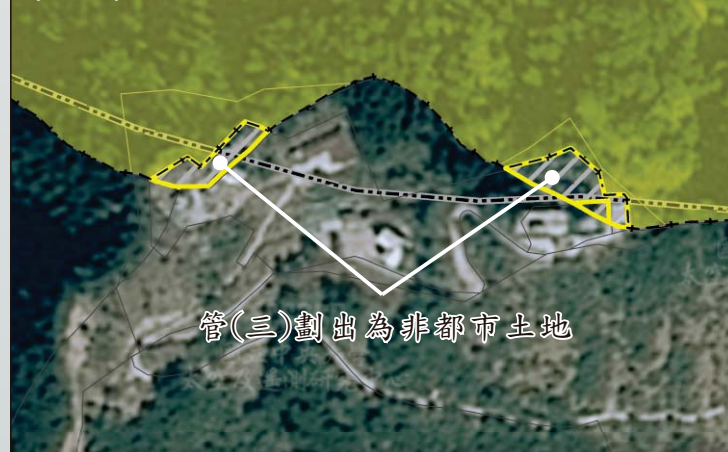
第12案



為避免影響國防機關任務遂行，以地籍界線、樂山林道為依據，將樂山基地劃出國家公園。

小雪山營區劃出國家公園


第13案



為避免影響國防機關任務遂行，以地籍界線為依據，將小雪山營區劃出國家公園範圍外。

雪見遊憩區備用水塔暨通訊基地台與氣象站

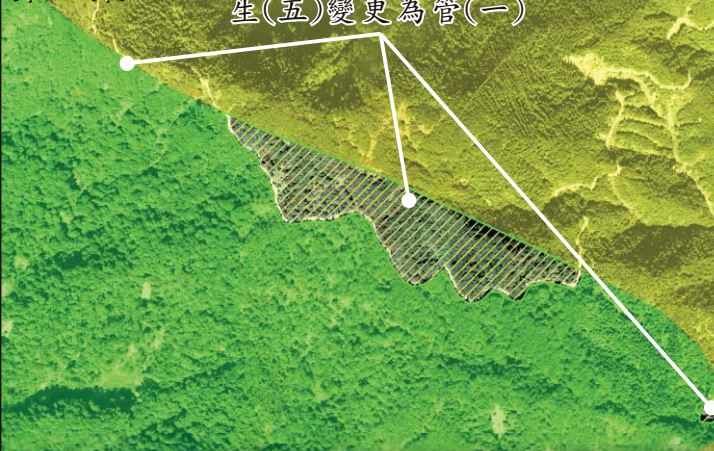
第14案



此土地已完成分割及辦理撥用，分割前位於西側邊界外，為提升土地管理之效率，劃入國家公園遊憩區(三)。

生態保護區(五)與一般管制區(一)

第15案



早期係以大區塊劃設，無套繪細部圖資，故與現況不符。依道路現況並向外5公尺作為緩衝區進行分區調整修正。

園區邊界原住民保留地

第16、17、18案



基於民眾使用一致性，及原住民保留地使用目的與國家公園成立目標有異，故位於邊界之部分進行劃出。