

## 意見提出指南

如果您對本案有任何相關意見或疑義，可以在說明會中提出來一起討論，也可透過書面（人民、機關、團體意見表）提出相關建議意見，或於上班時間電洽雪霸國家公園管理處。

您所提供的相關建議意見，將錄案供作通盤檢討之參考。

意見表可在說明會向工作人員索取，也可以到管理處網站下載使用。

表單填寫完之後，可在說明會中交給工作人員，或自行郵寄到雪霸國家公園管理處。

「雪霸國家公園計畫(第三次通盤檢討)」(草案)公開展覽人民、機關、團體意見表				
編號	建議位置	建議理由	建議事項	備註
	一、土地標示			
	鄉、區			
	段			
	填寫地點位置 小段	填寫建議理由	填寫建議事項	
	地號			
	二、門牌號			
	鄉、區			
	路 段			
	街 弄			
	巷 號			
填表人或其代表簽章：_____		聯絡電話：_____		
地址：_____				
填寫基本資料		填表日期：中華民國 ____ 年 ____ 月 ____ 日		

建議位置及修正意見圖

可簡易描繪

辦公時間：週一～週五 08:00～17:00  
聯絡電話：(037)996-100  
傳真方式：(037)996-302  
網站專區：<https://www.spnp.gov.tw>  
通訊地址：(36443)苗栗縣大湖鄉富興村水尾坪100號



掃一下看更多！

## 宣傳單

# 「雪霸國家公園計畫 (第三次通盤檢討)」(草案)

## 公告時間、地點

時間：民國108年06月17日起  
至108年07月16日止，共30日。

1 內政部營建署、國軍退除役官兵輔導委員會、行政院農業委員會、行政院農林漁業委員會、行政院農林漁業委員會、行政院農林漁業委員會、行政院農林漁業委員會

2 臺中市政府、臺中市和平區公所

3 苗栗縣政府、苗栗縣泰安鄉公所

4 新竹縣政府、新竹縣尖石鄉公所、新竹縣五峰鄉公所

5 雪霸國家公園管理處

## 通盤檢討時機

依據國家公園法施行細則第6條規定，國家公園計畫應每五年進行一次通盤檢討，作為綜合性計畫的準則及依據。期望透過通盤檢討促進國家公園的土地及資源之永續發展，經營管理更加精進。



# 公開展覽

## 說明會時間、地點

將舉辦4場說明會，邀請您一起參與提供更多寶貴想法，讓國家公園計畫更加完善！

1 臺中市和平區平等里辦公處  
108年07月04日 19:30

2 苗栗縣泰安鄉 鄉公所  
108年07月05日 14:00

3 新竹縣尖石鄉 鄉公所  
108年07月10日 10:00

4 新竹縣五峰鄉 鄉公所  
108年07月10日 14:00



# 第三次通盤檢討(草案)變更摘要

## 新竹縣 Hsinchu County



### 計畫分區變更

1 生態保護區(五)範圍依道路與使用現況調整，以避免道路穿插進入保護區。

### 計畫範圍重製

2 園區邊界依地籍圖、林班界線等進行重製。  
3 環山、松茂邊界私人土地重製後劃出。  
4 桃山步道特別景觀區(二)依地形測繪成果進行重製。

### 計畫範圍調整

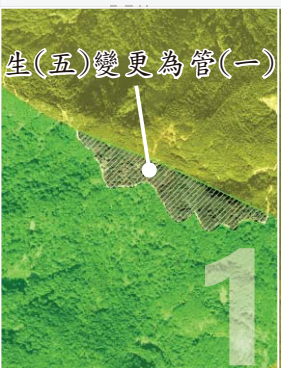
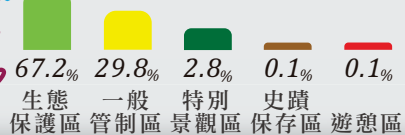
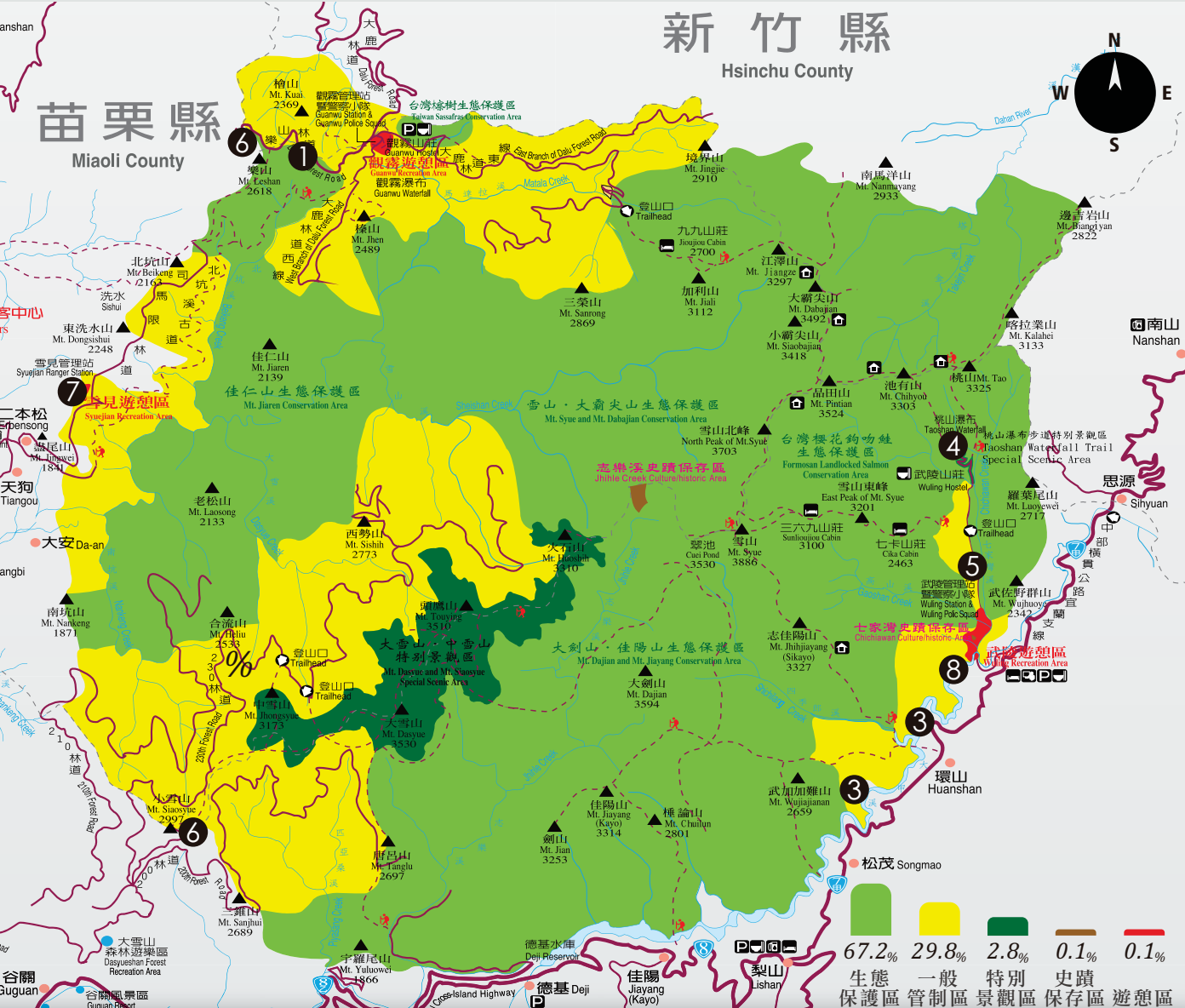
5 武陵一般管制區(五)範圍線重製，避免武陵路進入保護區。  
6 因國防需求及機關用地使用目的不同，樂山、小雪山基地劃出國家公園。  
7 雪見遊憩區水塔、通訊與氣象站用地劃入國家公園。

### 人民意見陳情

8 園區邊界原住民族保留地全面劃出國家公園範圍，以符合國家政策之需求。

※本宣傳單圖資僅供參考，實際以公告之計畫書圖為準※

## 苗栗縣 Miaoli County



生(五)變更為管(一)



管(四)重製後為非都




生(二)重製為特(二)



生(二)重製為管(五)




管(一)劃出為非都土地



管(三)劃出為非都土地



非都土地劃入為遊(三)



劃出為非都土地

重製為非都土地